

令和6年度

SNS市民ハクチョウ調査

ハクチョウ写真
を大募集!

たくさん投稿すると何か
いいことがあるかも!?

“新潟市の鳥ハクチョウ”のマップを作ります

- 【対象種】ハクチョウ(コハクチョウ、オオハクチョウ)
- 【対象地域】新潟市内全域
- 【調査期間】令和6年10月～令和7年3月
- 【参加方法】LINEを使用して画像を撮影し投稿します
(詳しくは裏面を参照)
- 【調査結果】Google Mapで誰でも閲覧できます

右側のQRコードからご参加ください👉



【主催・お問い合わせ】

NPO法人新潟湿地都市研究所

ホームページ: <https://wetland-city-Niigata-labo.jp>

E-mail: contact@wetland-city-niigata-labo.jp



Wetland City
NIIGATA

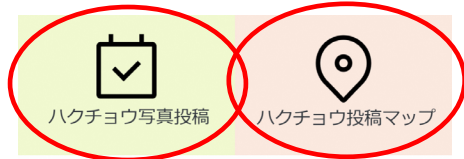
※SNS市民ハクチョウ調査は、新潟市湿地プロジェクト補助金の採択を受けて実施しています。

ハクチョウ画像の投稿・表示手順

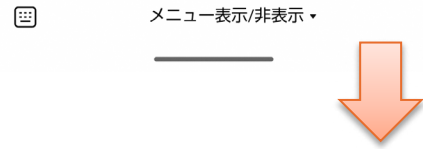

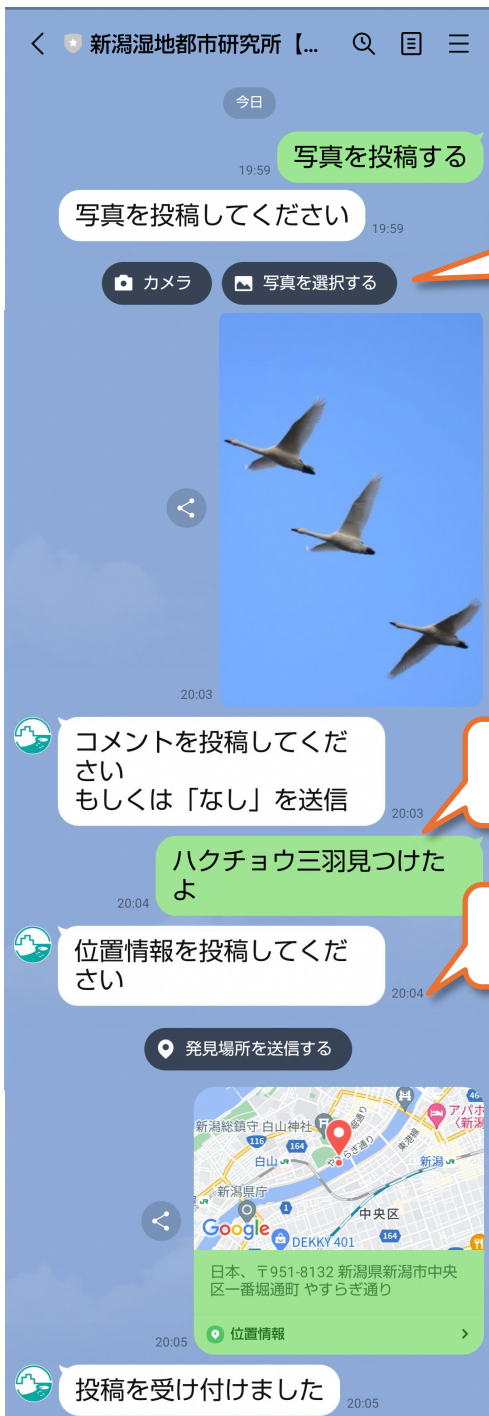
①まずは「友達追加」!!



②“写真投稿”か“マップ表示”を選びます



“画像投稿”する場合



“マップ表示”する場合

SNS市民ハクチョウ調査 2024.10~2025.3
全表示 全表示

⑥投稿した画像を
見てみよう!

⑦みんなの投稿画像
も見てみよう

③カメラ撮影か画像選択
が選んでね!

⑧後日、コメントが
入っているかも

参加特典は後日ホーム
ページなどお知らせ
します!

④ハクチョウの様子など
をコメントしよう!

⑤自分の位置が地図に
出るので発見した場所
を送ってね



《機能説明》

- 公式アカウントでの友達追加では個人を特定する情報は取得しません。
- LINEでの投稿写真は個人を特定できないように撮影日や位置情報が自動削除されます。

《撮影時の注意事項》

- ハクチョウに近づきすぎると逃げってしまうため、適度な距離で撮影してください。
- 車の運転中など、危険な撮影はおやめください。
- 位置情報は、画像撮影場所から送信してください。
- 画像は1枚ずつ投稿してください。